



DÉMARCHE PROSPECTIVE LE PARC NATUREL RÉGIONAL DE BRIÈRE EN 2060



Séminaire prospectif n°1
Regarder le passé pour s'interroger sur le futur
Support de restitution

25 avril 2019

Outils.

Fiche thématique.



3 tendances les plus déterminantes

Reformulez collectivement les 3 tendances observées sur le territoire qui vous paraissent les plus importantes à prendre en compte.

- Tendance historique : usage de la voiture individuelle très prégnant (85% des déplacements pour le travail) + autres déplacements
- Augmentation des prix du foncier / immobilier => habiter en périphérie (Saint André, Saint Lyphard...)

- Développement des mobilités alternatives :
 - Vélo à Assistance Electrique (sur tout le territoire de la CARENE / victime de son succès)
 - Covoiturage : déplacements quotidiens, plateforme numérique

- Autre manière de travailler : le télétravail (10 à 15% de la population en France => impacts sur :
 - Lieux de travail
 - Lieux de résidence
 - Mobilité



Parties prenantes associées

Listez les différents acteurs du territoire impactés et associés à chacune de ces tendances, en précisant leur implication concrète.

- Habitants
- Entreprises
- Promoteurs / Investisseurs

- Transports en commun et vélo à assistance électrique
 - STRAN, Lila Presqu'île, SNCF
 - EPCI, Département, Régions
 - Associations
- Covoiturage
 - Habitants, entreprises, plateformes numériques

- Entreprises
- Actifs
- Département (fibre)
- Opérateurs Internet
- Lieux de co-working



Interactions avec autres thèmes

Listez les autres thèmes qui peuvent avoir des influences sur votre sujet et précisez la nature de ces influences.

Transition énergétique

Mobilité, continuité pistes cyclables, pedibus

Usage récréatif du territoire

Résidence secondaire

Coopération et solidarité entre habitants

Covoiturage
Déconnexion lieu de vie et lieu de travail

Développement résidentiel

Attractivité en périphérie liée au prix du foncier sur le littoral et développement économique fort

Thème de réflexion

Lieux de travail, lieux de résidence et mobilités



Outils.

Fiche thématique.



3 tendances les plus déterminantes

Reformulez collectivement les 3 tendances observées sur le territoire qui vous paraissent les plus importantes à prendre en compte.

- Evolution de la fréquentation touristique
 - Augmentation en volume
 - Un tourisme toute l'année
 - Des séjours plus courts
- Evolution des attentes touristiques et récréatives, et maintien de certains usages
 - Plus humain
 - Plus d'envies différentes
 - Plus de local
 - Concurrence
 - Maintien loisirs (chasse, pêche...)
- Professionnalisation de l'offre
 - Réseaux mobilités (vélo, randonnée, etc.)
 - Infrastructures (musée, etc.)



Parties prenantes associées

Listez les différents acteurs du territoire impactés et associés à chacune de ces tendances, en précisant leur implication concrète.

- Hébergeurs
- Restaurateurs
- Offices de tourisme
- Sites de visite et loisirs
- Collectivités
- Métiers agricoles (agriculteurs, paludiers)
- PNRB
- Habitants
- Visiteurs
- Professionnels
- Professionnels
- Offices de tourisme
- Collectivités
- PNR (label « Marque Parc »)



Interactions avec autres thèmes

Listez les autres thèmes qui peuvent avoir des influences sur votre sujet et précisez la nature de ces influences.

Lieux de résidence et mobilité

Un territoire accessible (voirie, moyens de mobilité)

Coopération et solidarité

Partage harmonieux du territoire (habitants et visiteurs)

Développement résidentiel et forme urbaine

Capacité d'accueil (PLU, SCOT...) et offres

Agriculture et alimentation

Tourisme = canal de vente direct, développement de la consommation raisonnée (ex marque valeurs parcs)

Eau

Pêche et traitement des eaux

Thème de réflexion

Usages récréatifs du territoire



Outils.

Carte des interactions.

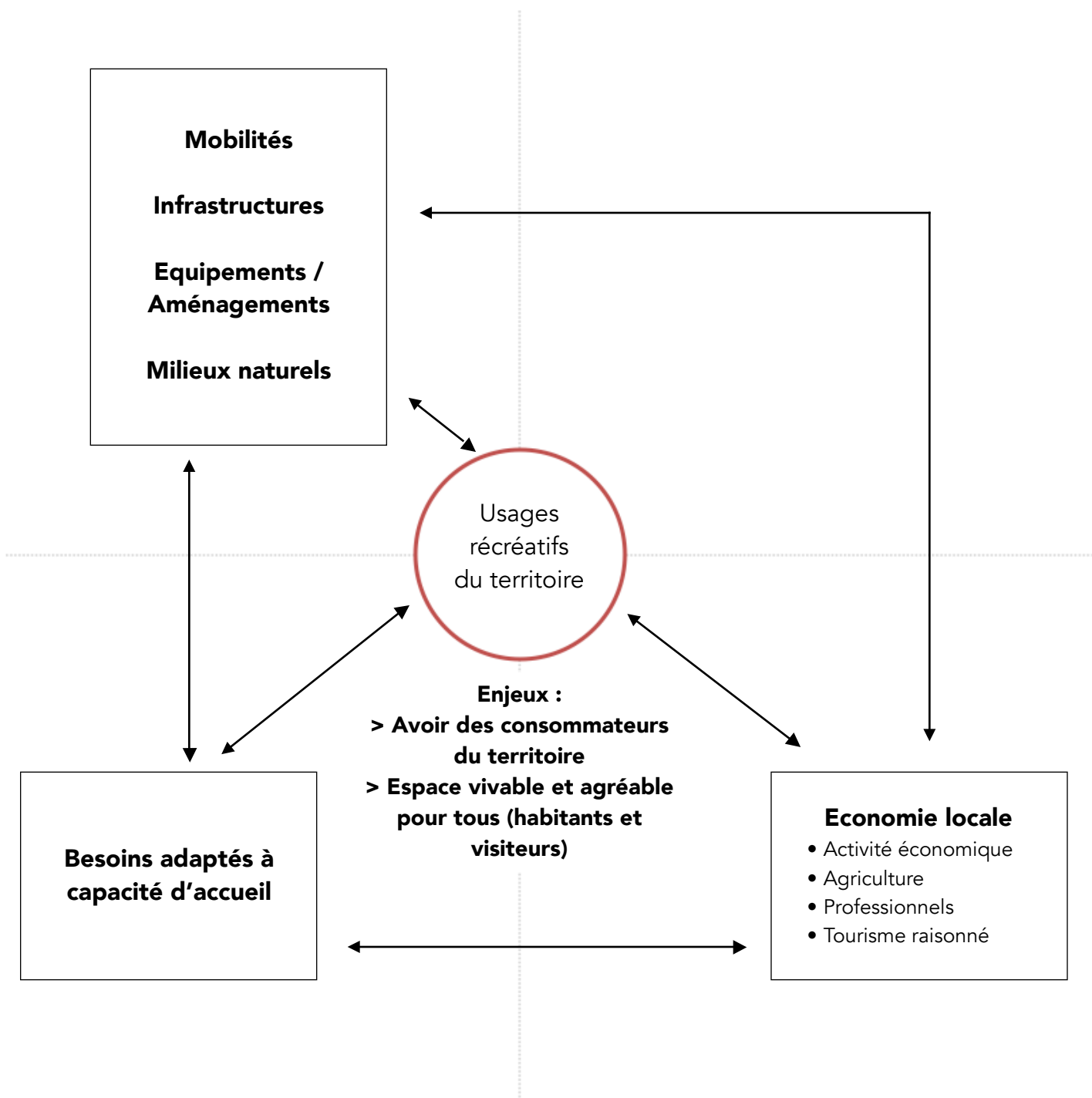
Représentez les interactions entre votre thème de réflexion et les autres thèmes connexes.

Thème de réflexion

Usages récréatifs du territoire



Parc de la Brière
Démarche prospective 2060



Outils.

Fiche thématique.

Thème de réflexion

Formes de coopérations et de solidarités entre habitants



Parc de la Brière
Démarche prospective 2060



3 tendances les plus déterminantes

Reformulez collectivement les 3 tendances observées sur le territoire qui vous paraissent les plus importantes à prendre en compte.

- Milieux différents avec des identités très différentes et très peu de transversalité
- Marais Grande Motière, Côteau, Marais Salants, Bocage = territoire du parc de Brière
- La Grande Brière Motière reste original et atypique, et le restera de par son statut

- Tendance à l'individualisation mais une richesse associative

- Attractivité touristique, cadre de vie qui fait qu'il y a la question de l'intégration des nouveaux arrivants



Parties prenantes associées

Listez les différents acteurs du territoire impactés et associés à chacune de ces tendances. en précisant leur implication concrète.

- Les communes et EPCI, solidaires de la gestion
- Le département
- La région
- Habitants tous propriétaires
- Commission du syndicat
- Pacte pour la lutte contre la Jussie
- Chantiers de l'Atlantique
- La Tourbe

- Association des usagers Brière Motière
- Association des pêcheurs
- Association patrimoniale
- Association propriétaires des chaumières
- Association des éleveurs
- Marque Parc
- Fêtes locales
- Fête du parc
- Réseau Amis Ambassadeurs
- Association nouvelle -> défense du territoire
- Mairies pour faire le lien entre les habitants

- Touristes
- Office de tourisme et offre touristique
- Habitants historiques
- Nouveaux habitants et accueil organisé
- Milieu scolaire
- Fête du parc
- Centre d'éducation de Kerhinet



Interactions avec autres thèmes

Listez les autres thèmes qui peuvent avoir des influences sur votre sujet et précisez la nature de ces influences.

- Cf. schéma diapositive suivante

Outils. Carte des interactions.

Représentez les interactions entre votre thème de réflexion et les autres thèmes connexes.

Thème de réflexion

Formes de coopérations et de solidarités entre habitants



Parc de la Brière
Démarche prospective 2060

Usages récréatifs

- Partage d'un espace commun
- Greeters
- Marchés fermiers
- Activités de pleine nature (sport, pêche, chasse)
- Activités liés à l'environnement
- Artisanats (transmission du savoir-faire)
- Contes et légendes

Gestion des écosystèmes

- Participation des habitants à la conservation de la biodiversité
- « Un arbre, une vie » (plantation d'arbre à chaque naissance)
- Aménagement avec des zones de transition entre l'urbain et les espaces agricoles
- Habitants sensibilisés à ces questions

Développement résidentiel

- Un PNR attractif au niveau résidentiel et bassin d'emploi
- Encourager des formes architecturales en se basant sur les caractéristiques du territoire
- Réflexion avec les habitants (ateliers participatifs)
- Garder le lien au marais, accès aux chemins (de nouvelles formes d'habitat)

Formes de coopérations et de solidarités

Transition énergétique

- Mettre en place des transports solidaires
- Pédibus
- Encourager les énergies renouvelables
- Cap soleil, toit au soleil pour favoriser la pose de panneaux photovoltaïques
- Actions de sensibilisation aux économies d'énergie

Agriculture

- Développement de circuits courts
- Développement de la marque Parc
- Solidarité entre les agriculteurs (CUMA, coopérative de fermes collectives...)

Usages de l'eau

- Sensibiliser les nouveaux habitants aux risques et atouts de l'eau
- Lanceurs d'alerte « Les veilleurs d'eau »
- Lutter contre l'imperméabilisation des sols
- Limiter l'extension de l'urbanisation
- Charte du jardinier au naturel

Outils. Fiche thématique.



3 tendances les plus déterminantes

Reformulez collectivement les 3 tendances observées sur le territoire qui vous paraissent les plus importantes à prendre en compte.

EVOLUTION DES MODES DE PRODUCTION & CONSOMMATION

- Evolution des systèmes de production (pluri-activité vivrière => agriculture spécialisée professionnelle)
- Evolution des modes de consommation (achat à la ferme => GMS => tendance à la proximité)

PAYSAGES

- Plateaux / Coteaux : délaissement des marais puis reconquête grâce à MAE
- Marais (îles + bocage) : délaissement ralenti par l'arrivée du MAE

RENOUVELLEMENT DES GÉNÉRATIONS

- Coteaux / Plateaux : tissu agricole dense
- Îles et bocage marais : érosion du nombre d'exploitation



Parties prenantes associées

Listez les différents acteurs du territoire impactés et associés à chacune de ces tendances, en précisant leur implication concrète.

- Acteur central
 - Europe (PAC et MAE)
- Acteurs agricoles
 - Coopératives agricoles
 - Producteurs / Eleveurs
 - Chambre d'agriculture
 - GAB
 - Terroir 44
 - IAA
- Acteurs de la distribution
 - Distributeurs (GMS)
 - Distributeurs (circuits courts)
- Autres acteurs
 - Commission syndicale (eau)
 - PNR
 - Collectivités
 - Habitants



Interactions avec autres thèmes

Listez les autres thèmes qui peuvent avoir des influences sur votre sujet et précisez la nature de ces influences.

- Cf. schéma diapositive suivante

Thème de réflexion

Agriculture et
alimentation



Outils. Carte des interactions.

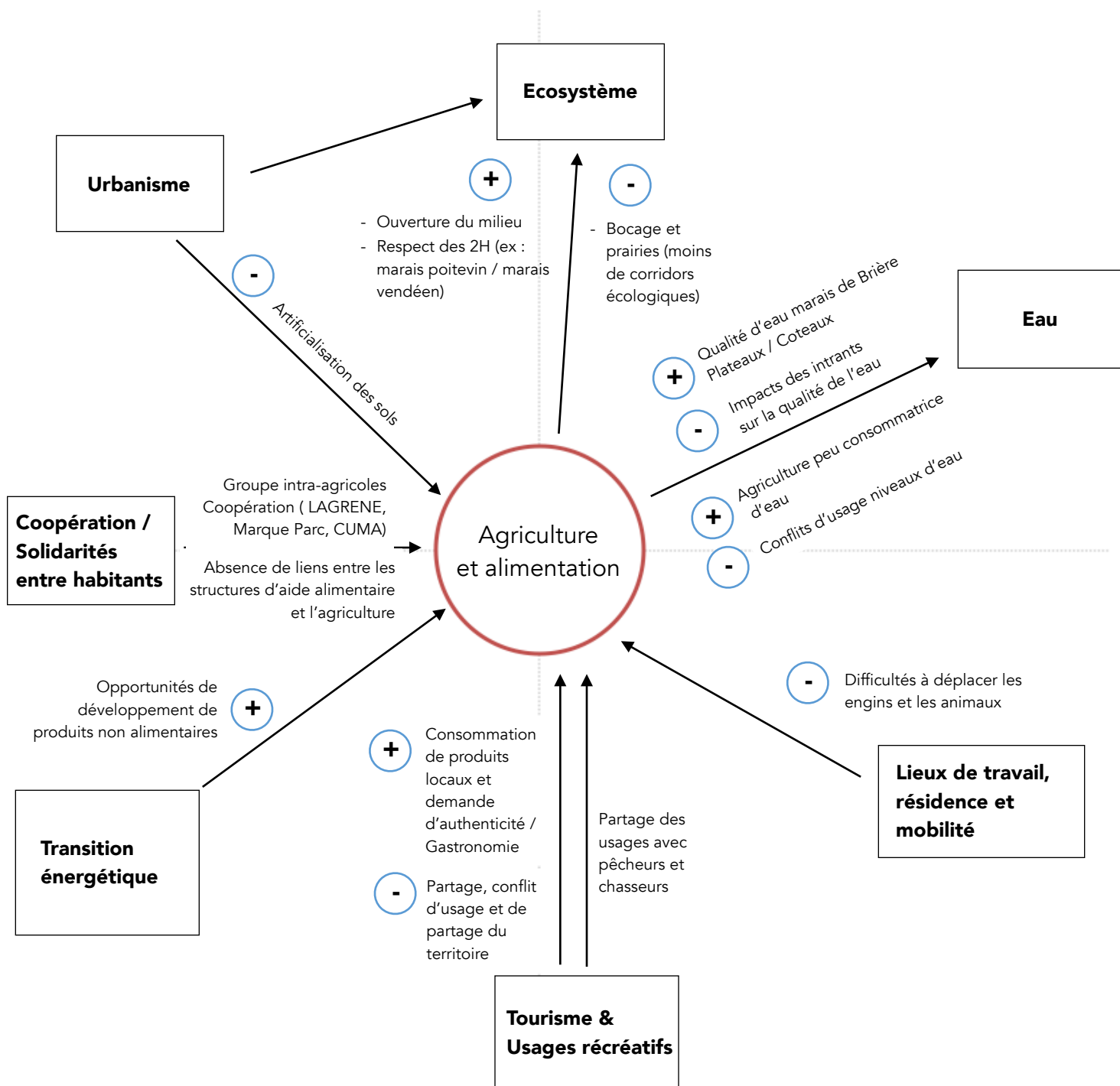
Représentez les interactions entre votre thème de réflexion et les autres thèmes connexes.

Thème de réflexion

Agriculture et alimentation



Parc de la Brière
Démarche prospective 2060



Outils. Fiche thématique.



3 tendances les plus déterminantes

Reformulez collectivement les 3 tendances observées sur le territoire qui vous paraissent les plus importantes à prendre en compte.

- Accueil de population et développement urbain en périphérie du parc (coût du foncier et choix de la maison individuelle)

- Un cadre réglementaire (étalement urbain) protecteur et plus contraignant au fil du temps

- Banalisation des paysages par une urbanisation type « péri-urbaine »



Parties prenantes associées

Listez les différents acteurs du territoire impactés et associés à chacune de ces tendances, en précisant leur implication concrète.

- Acteurs niveau 1
 - Etat
 - EPCI
 - PNR
 - Communes
- Acteurs niveau 2
 - Habitants
 - Bâisseurs (architectes, constructeurs, etc.)
 - Artisans (chaumiers)
- Acteurs niveau 3
 - ADDRN
 - CAUE



Interactions avec autres thèmes

Listez les autres thèmes qui peuvent avoir des influences sur votre sujet et précisez la nature de ces influences.

- Cf. schéma diapositive suivante

Thème de réflexion

Développement
résidentiel et forme
urbaine



Outils. Carte des interactions.

Représentez les interactions entre votre thème de réflexion et les autres thèmes connexes.

Thème de réflexion

Développement résidentiel et forme urbaine



Outils. Fiche thématique.



3 tendances les plus déterminantes

Reformulez collectivement les 3 tendances observées sur le territoire qui vous paraissent les plus importantes à prendre en compte.

- Conservation de la même surface de zones humides, contrairement à d'autres territoires (bilan hydrique)

.....

- Présence de la profession agricole modère la biodiversité présente (en + ou en -)

- Artificialisation / perturbation / fragmentation des écosystèmes (urbanisation, distribution bocage, qualité de l'eau,

- Création différenciée de 4 types d'écosystèmes : Grande Brière, Marais, Plateau bocage, Marais Salants



Parties prenantes associées

Listez les différents acteurs du territoire impactés et associés à chacune de ces tendances, en précisant leur implication concrète.

- Usagers
- PNR Brière
- Monde Scientifique
- Syndicat des marais
- Collectivités territoriales
- Années 70 : collectif de paludiers contre la route bleue

- Agriculteurs
- Paludiers
- Collectivités territoriales
- Structures conseil

- Monde scientifique
- Collectivités territoriales (=gestionnaires et garantes de l'application de la réglementation)
- Associations environnementales



Interactions avec autres thèmes

Listez les autres thèmes qui peuvent avoir des influences sur votre sujet et précisez la nature de ces influences.

- Cf. schéma diapositive suivante

Thème de réflexion

Mode de gestion
des écosystèmes



Outils.

Carte des interactions.

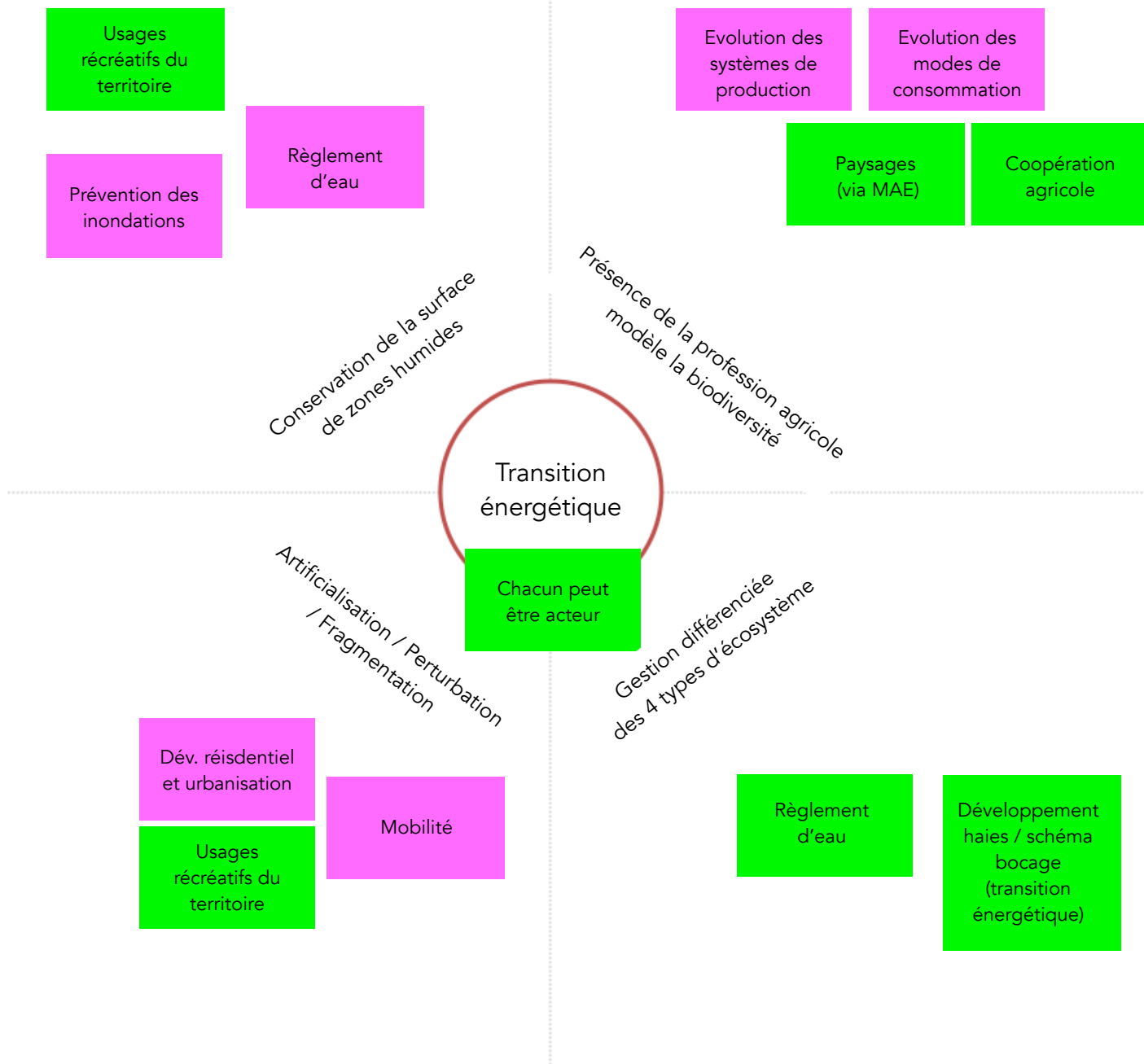
Représentez les interactions entre votre thème de réflexion et les autres thèmes connexes.

Thème de réflexion

Mode de gestion des écosystèmes



Parc de la Brière
Démarche prospective 2060



Outils. Fiche thématique.



3 tendances les plus déterminantes

Reformulez collectivement les 3 tendances observées sur le territoire qui vous paraissent les plus importantes à prendre en compte.

- Mobilité - Importance de la voiture individuelle mais des initiatives sur :
 - Le covoiturage
 - Le vélo (dont vélo à assistance électrique)
 - Les transports collectifs (pedibus, ligne helYce CARENE, accords Cap Atlantique / CARENE...)
- Production énergie renouvelable :
 - Développement du photovoltaïque (particuliers et collectivités - Ex : cadastre solaire de la CARENE...)
 - Bois mais filière encore à organiser
 - Développement des usages collectifs (ex : co WATT)
=> énergie, opportunité pour retrouver des usages collectifs
- Importance du port carboné : quel avenir ?
- Infrastructures et transport de l'énergie



Parties prenantes associées

Listez les différents acteurs du territoire impactés et associés à chacune de ces tendances, en précisant leur implication concrète.

- | | <u>Acteurs communs</u> |
|---|------------------------|
| • AOT | • PNR Brière |
| • Habitants | • Département |
| • Associations | • Carene |
| | • Cap Atlantique |
| • Agriculteurs | • Région |
| • Collectif CoWatt /
Energie citoyenne | • Communes |
| | • Etat |
| | • DDTM |
| | • ADEME |
| | • DREAL |
| • Industries des
chantiers | |
| • Cordemais | |
| • RTE / GRT Gaz | |
| • Port | |



Interactions avec autres thèmes

Listez les autres thèmes qui peuvent avoir des influences sur votre sujet et précisez la nature de ces influences.

- En interaction avec toutes les thématiques sauf l'eau (cf. schéma diapositive suivante)

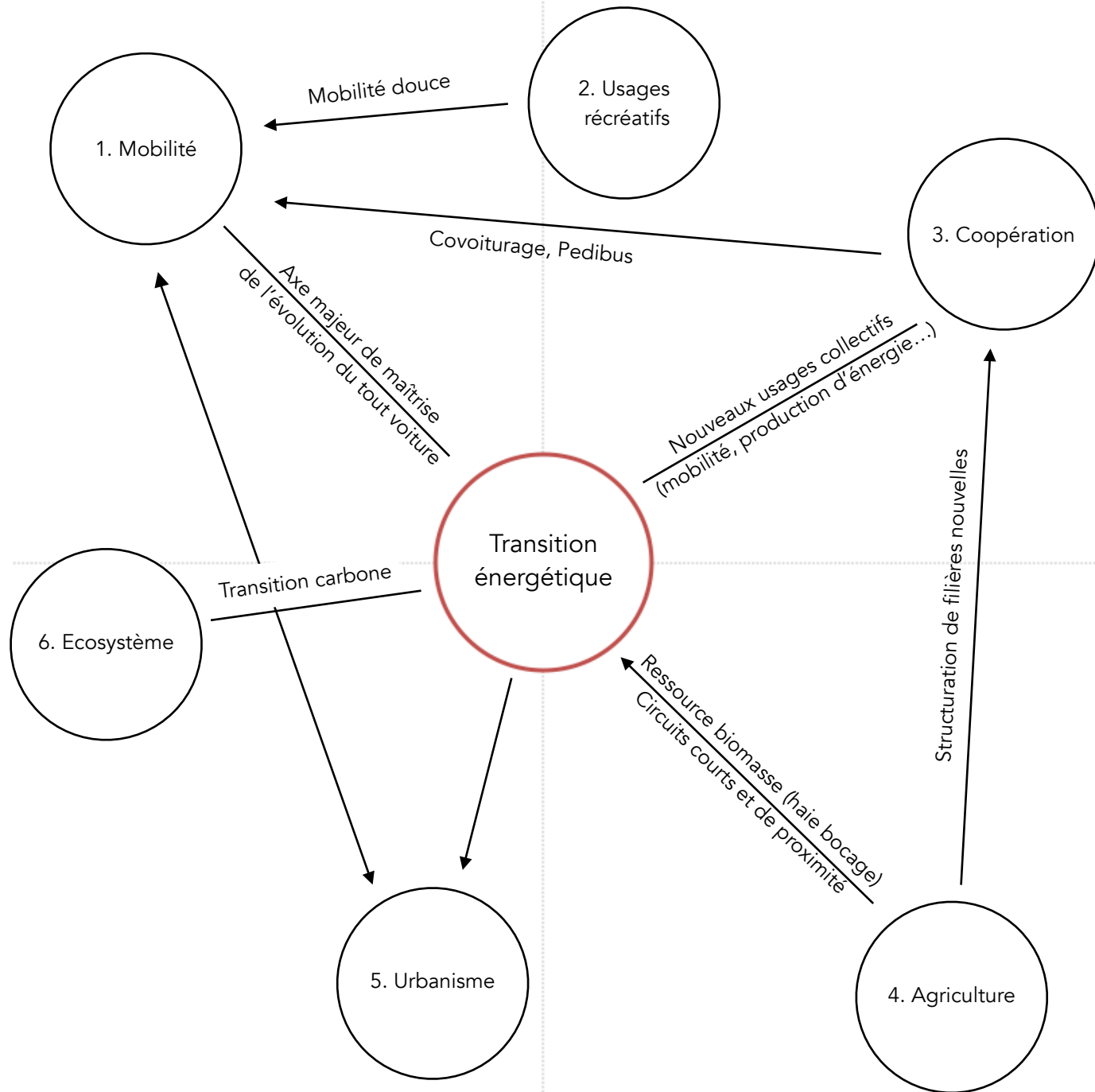
Thème de réflexion

Transition
énergétique



Outils. Carte des interactions.

Représentez les interactions entre votre thème de réflexion et les autres thèmes connexes.



Thème de réflexion

Transition
énergétique



Outils. Fiche thématique.

Thème de réflexion

Usages de l'eau



3 tendances les plus déterminantes

Reformulez collectivement les 3 tendances observées sur le territoire qui vous paraissent les plus importantes à prendre en compte.

- Gestion de plus en plus maîtrisée de l'eau des marais pour répondre aux activités (maîtrise du risque exigée)
- Dégradation du flux d'eau du bassin versant (changement climatique, imperméabilisation, sur exploitation)
- Régression de la qualité des eaux du bassin versant



Parties prenantes associées

Listez les différents acteurs du territoire impactés et associés à chacune de ces tendances, en précisant leur implication concrète.

- Rang 1 : CSGBM, SBVB
- Rang 2 : Promenade / Tourisme, Habitat/ Industrie, Agriculteurs, Chasse/Pêche
- Rang 3 : Usagers lambda, gestion invasives, gestion biodiversité / continuité
- Intercos et collectivités
- Agriculture (drainage, bocage)
- Eau potable
- Assainissement



Interactions avec autres thèmes

Listez les autres thèmes qui peuvent avoir des influences sur votre sujet et précisez la nature de ces influences.

- cf. schéma diapositive suivante

Outils. Carte des interactions.

Représentez les interactions entre votre thème de réflexion et les autres thèmes connexes.

Thème de réflexion

Usages de l'eau



Parc de la Brière
Démarche prospective 2060

